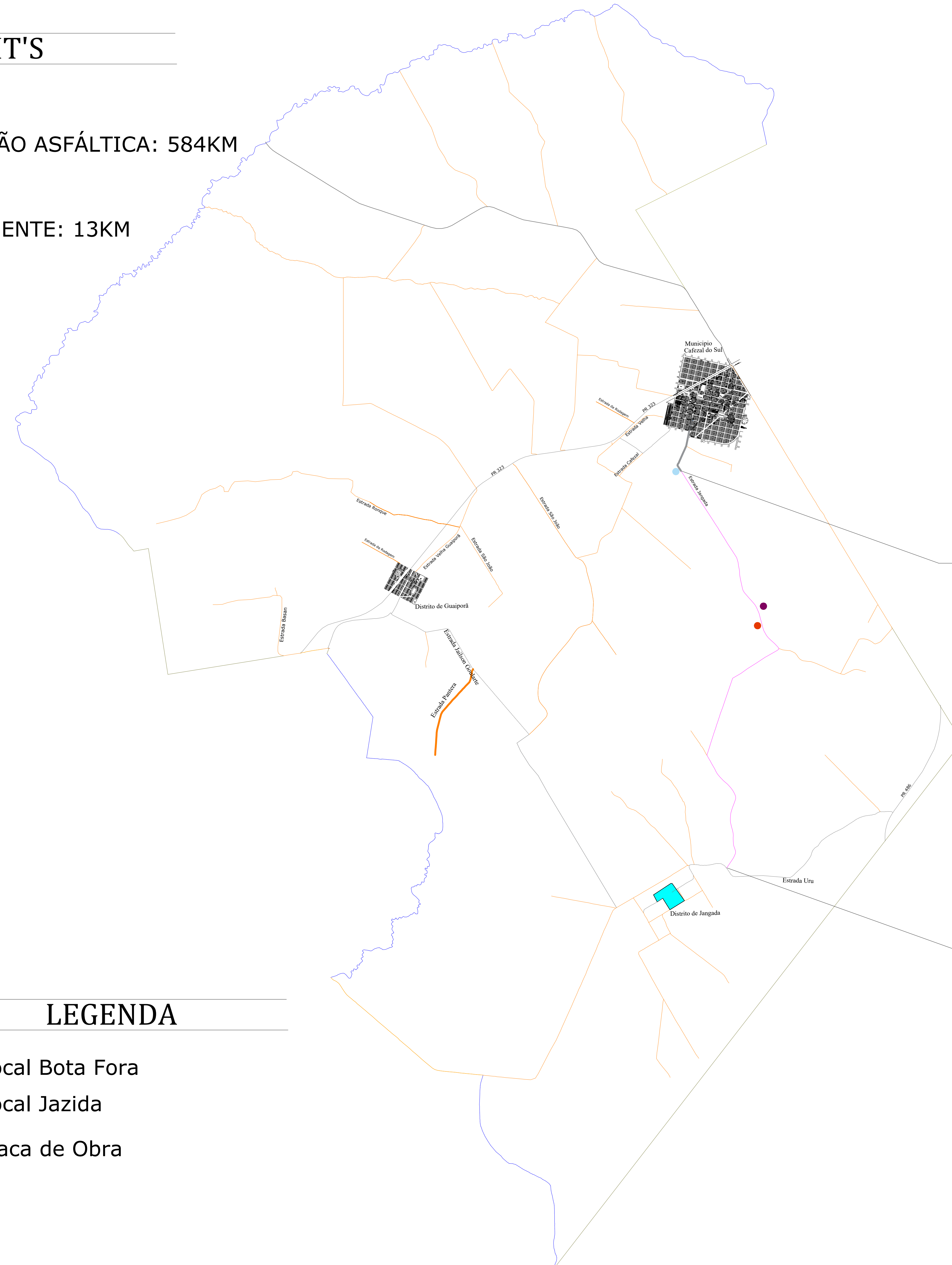


MAPA DE LOCALIZAÇÃO



JAZIDA: 6KM
BOTA-FORA: 6KM
USINA DE EMULSÃO ASFÁLTICA: 584KM
PEDEIRA: 77KM
AREIA: 57KM
USINA MASSA QUENTE: 13KM



FINAL DO TRECHO
244283.00 m E

7342838.00 m S

- Local Bota Fora
- Local Jazida
- Placa de Obra

| | | |
|---|---|---|
| <p>APROVAÇÃO</p> | | |
| <p>O AUTOR DO PROJETO E O RESPONSÁVEL TÉCNICO SÃO RESPONSÁVEIS CIVIL E ADMINISTRATIVAMENTE PELO ATENDIMENTO DAS ESPECIFICAÇÕES CONSTANTES DOS DECRETOS DA PORTARIA 857/13 – SMA, DA LEGISLAÇÃO MUNICIPAL E NORMAS BRASILEIRAS VIGENTES, SUELTANDO-SE AS SANÇÕES DECORRENTES DE EVENTUAIS PREJUÍZOS A TERCEIROS.</p> | | |
| <p>OBRA</p> <p>PROJETO DE PAVIMENTAÇÃO</p> | | |
| <p>CONTEÚDO DA PRANCHA</p> <p>MAPA DE LOCALIZAÇÃO</p> | <p>PRANCHA</p> <p style="font-size: 2em;">01/01</p> | |
| <p>RESPONSÁVEL TÉCNICO:</p> <hr style="width: 50%; margin-left: 0;"/> <p style="text-align: right;">ENG. CIVIL LUIZ EDUARDO CANDIDO CREA/RN 143.169/2</p> | | |
| <p>PROPRIETÁRIO</p> | | |
| <p>MUNICÍPIO DE CAJAZEIRA DO SUL - PI</p> <p>CNPJ: 09.440.652/0001-00</p> | | |
| <p>ESCALA</p> <p>INDICADA</p> |  |  |
| <p>DATA</p> <p>MAIO/2025</p> | | |